Elaboration du Document d'Objectifs des sites Natura 2000

FR 7200754 : Montagnes de St Jean Pied de Port

FR 7212015 : Haute Cize: pic d'Errozate et forêt d'Orion

COPIL – Diagnostics écologiques et objectifs de gestion
Le 23 septembre 2014 à Saint jean Pied de Port

PYRÉNÉES-ATLANTIQUES COMMISSION SYNDICALE du Pays de CIZE GARAZIKO MENDI ELKARGOA

Office National des Forêts

LPO

Conservatoire d'espaces naturels Aquitaine

Liberté • Égalité • Fraternité RÉPUBLIQUE FRANÇAISE direction départementale de l'Équipement et de l'Agriculture Pyrénées-Atlantiques

NATURA 2000

Ordre du jour :

- Contexte
- Présentation et validation des diagnostics écologiques
- Présentation des objectifs de gestion
- Calendrier
- Questions diverses

CONTEXTE : Rappel des étapes d'élaboration et de mise en œuvre du DOCOB

Le réseau Natura 2000

- Constat : disparition des espèces animales et végétales
- Objectif : limiter la perte de biodiversité

- Outil : réseau => basé sur **la gestion locale**

➔ **Concilier les exigences écologiques des habitats et des espèces avec les activités économiques, sociales et culturelles**

Présentation de la démarche Natura 2000 sur les sites en Cize

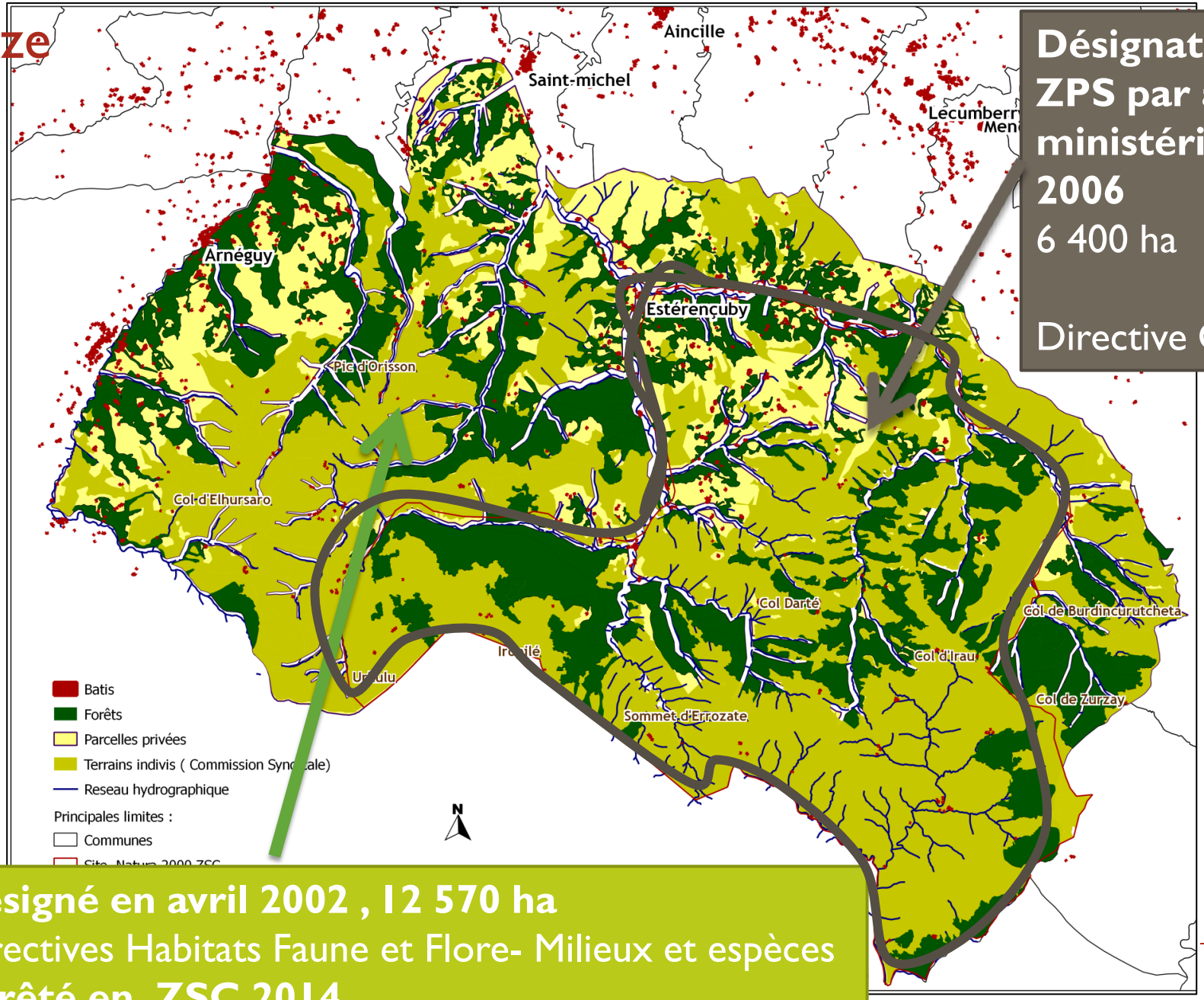

Désignation en ZPS par arrêté ministériel de 2006
6 400 ha

Directive Oiseaux

Désigné en avril 2002 , 12 570 ha
Directives Habitats Faune et Flore- Milieux et espèces
Arrêté en ZSC 2014

Où en sommes nous ?

Les étapes du COPIL :

- 1ère étape : présentation des partenaires et de la méthode de travail (le 10 juin 2013)
- 2ème étape : validation du diagnostic socio-économique et présentation des premiers résultats du diagnostic écologique (le 20 février 2014)
- 3ème étape : validation du diagnostic écologique et présentation des objectifs opérationnels (Aujourd'hui)
- 4ème étape : validation finale (fin janvier/début février 2015)

L'élaboration du document d'objectifs

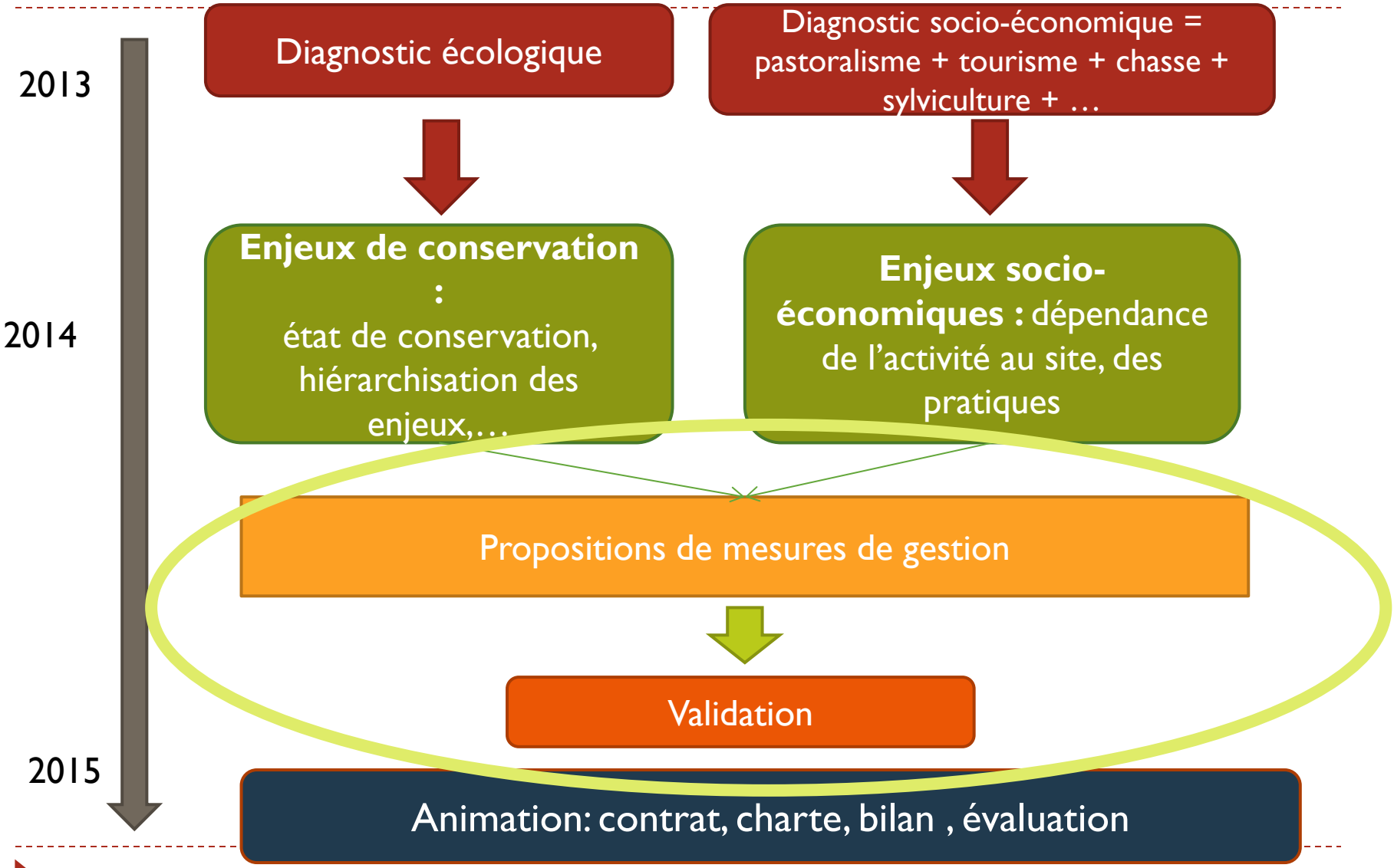

Diagnostic écologique

Les milieux ouverts (tangi)

- Rappel entre les notion d'hab
- Les résultats
- La methode sur la définition des enjeux de conservation

Les chiroptères (tangi)

- 8 espèces présentent sur le site (6 au FSD)

Nom	Enjeux de conservation
Grand Rhinolophe	Modéré
Petit Rhinolophe	Fort
Rhinolophe euryale	Fort
Barbastelle d'Europe	modéré
Minioptère de Schreibers	Fort
Grand murin	Modéré
Petit murin	Fort
Murin à oreilles échancrées	Modéré

Photo : Jean-Paul URCUN-Barbastelle

Grand murin T Lemoal

Grand Rhinolophe

Photo : Gilles San Martin Murin à oreilles

Les milieux forestiers et espèces associés

- 10 habitats forestiers → 3 habitats d' intérêt communautaires

Intitulé natura 2000	Surface en ha	Représentation (%)	Enjeux de conservation
Hetraies acidiphiles montagnardes à houx	1002,23	26,37	Très fort
Formations xero-thermophiles à Buxus semperivirens des pentes rocheuses	8,65	0,33	Modéré
Les ourlets	?	?	Modéré

- 2 insectes saproxiliques
  - Rosalie des alpes → modéré
  - Lucane cerf volant → faible
- 1 insecte probable : le rhysodes → fort

Les oiseaux

- 76 espèces dont **17 espèces** d' intérêt communautaire nicheuses + **32 migratrices**

Nom	Enjeux de conservation
Pic à dos blanc	Très fort
Vautour percnoptère	Très fort
Vautour fauve	Fort
Crave à bec rouge	Fort
Gypaète barbu	Fort
Aigle royal	Fort
Aigle botté	Fort

Pic à dos blanc- Alastair Rae

Vautour percnoptère. Thierry Vezon.

Crave à bec rouge- Audevard

- autres espèces (Grand Duc d'Europe, Faucon pèlerin, Milan , Pic mar, Pie grièche, ,,,),
- ➔enjeux : MODERE

Répartition du Crave à bec rouge sur la ZPS

Haute Cize : Pic d'Errotzate et forêt d'Orion

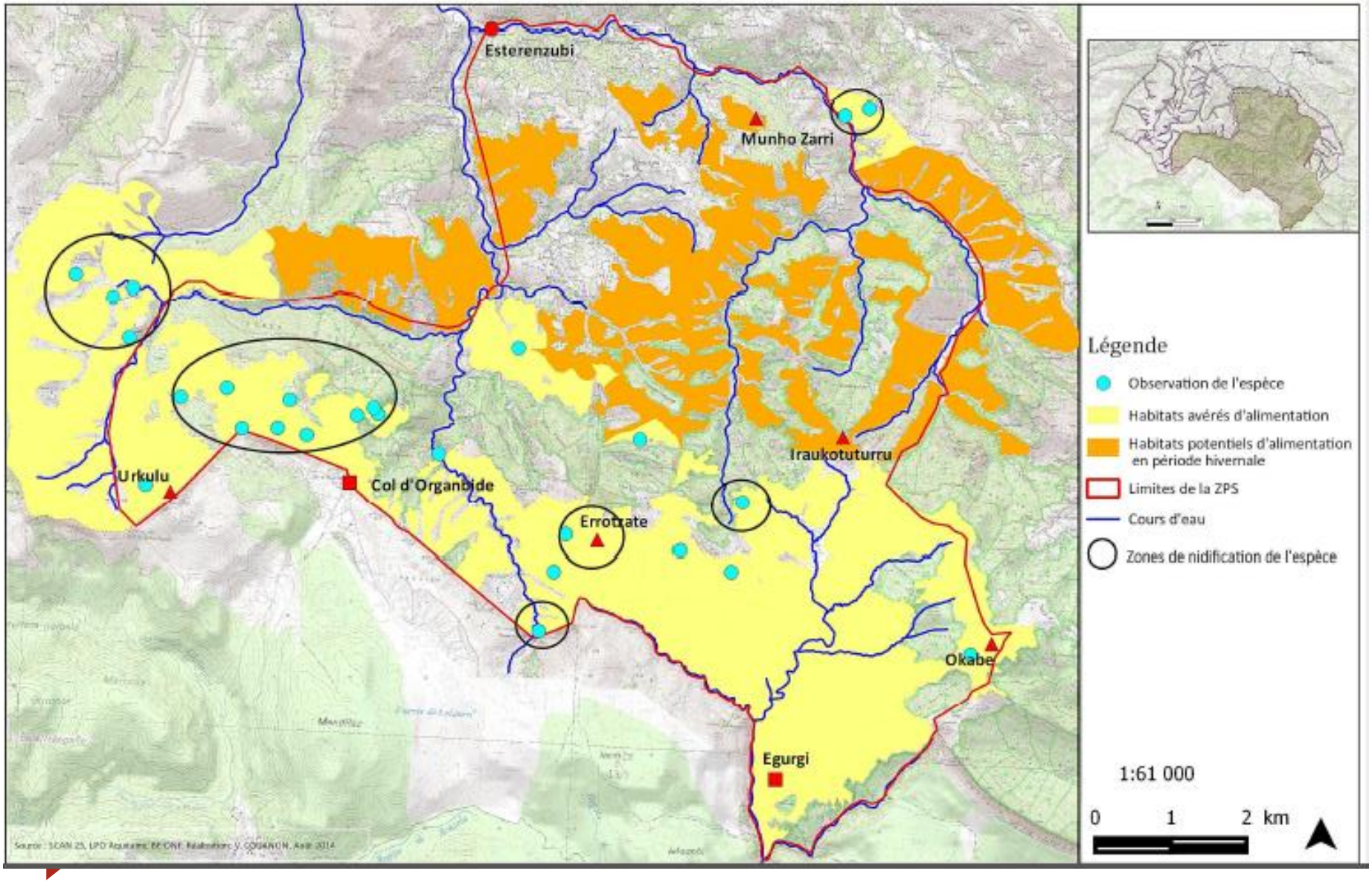

Les objectifs de gestion

Méthode de travail

- Groupes de travail

(juin)

  - Croisement des diagnostics écologiques et socio-économiques

- Discussions avec les partenaires

Maintien des milieux ouverts et mosaïque des milieux

Agriculteurs,
Apiculteurs,
Chasseurs
LPO;
Syndicats agricoles,
Gestionnaires,
EHLG,
Chambre d'Agriculture,
CEN Aquitaine,…

Gestion des hab. et espèces forestières

Société de chasse
Oncfs ,
LPO,
ONF,
CRPF,
Les propriétaires,
DS,
…

6 objectifs de développement durable

- Favoriser les habitats forestiers d'intérêt communautaire et les espèces d'intérêt communautaires associées
- Renforcer les conditions d' un agropastoralisme respectueux des habitats et espèces d' intérêt communautaire
- Préserver les populations d'oiseaux rupestres et de chiroptères cavernicoles sur le site
- Valoriser le site par une activité touristique durable
- Informer, sensibiliser et accompagner les acteurs locaux dans une gestion respectueuse du territoire
- Améliorer les connaissances scientifiques du site et assurer un suivi des milieux et des actions

Objectifs opérationnels et priorité

	Objectifs de developpement durable	Objectifs opérationnels	HIC concernes	Autres habitats concernés	EIC saproxiliques concernés	EIC chiroptéres concérnés	Oiseaux concernés	Priorité
1	Favoriser les habitats forestiers d'intérêt communautaire et les espèces d'intérêt communautaires associées	Rétablir une structure forestière fonctionnelle et une typicité floristique de plus haute valeur écologique des hêtraies collinéennes acidiphiles	Hêtraies collinéennes acidiphiles		Rosalie, Lucane cerf volant	Barbastelle, Grand Murin, Grand Rhinolophe, Murin à oreilles echancrées	Pic à dos blanc, Aigle Botté, Circaete jean le Blanc, Pic noir, Bondrée apivaure	1
		Augmenter la biodiversité intrinsèque des hêtraies et hêtraies-chênaies du site.	Hêtraies collinéennes acidiphiles	Hêtraies – Chênaies neutro acidiclines	Rosalie, Lucane cerf volant	Barbastelle, Grand Murin, Grand Rhinolophe, Murin à oreilles echancrées	Pic Mar, Pic Noir, Pic à dos Blanc	2
		Maintenir/Rétablir les formations de lisières intra forestières d'intérêt communautaire	Les ourlets herbacés acidiphiles mésohydriques, thermophiles / Les ourlets herbacés mésohydriques à mésohygrophiles, mésothermes hémisciaphiles, neutro-nitrophiles/	Les ronciers intraforestiers et extraforestiers	Rosalie, Lucane cerf volant	Barbastelle, Grand Murin, Grand Rhinolophe, Murin à oreilles echancrées	Pic Mar, Pic à dos blanc	2
		Maintenir les populations de Rosalie	Hêtraies collinéennes acidiphiles	X	Rosalie des alpes	X	X	3
		Maintenir ou améliorer la diversité forestière du site Natura 2000 et sa biodiversité intrinsèque	Hêtraies collinéennes acidiphiles	Les chênaies acidiphiles / Les chênaies – frênaies /Les forêts de pentes	Rosalie, Lucane cerf volant	Barbastelle, Grand Murin, Grand Rhinolophe, Murin à oreilles echancrées	Milan Royal, Circaéte jean le Blanc, Pic Mar, Pic Noir, Bondréé apivaure,	3
2	Renforcer les conditions d' un agropastoralisme respectueux des habitats et espèces d' intérêt communautaire	Restaurer et/ou entretenir les milieux agropastoraux d'intérêt communautaire en zone d'estive	Pelouses maigres acidiphiles/Pelouses calcaires mésophiles collinéennes et montagnardes de l'ouest des Pyrénées	Prairies à Jonc rude	X	Grand Rhinolophe	vautour pernoptére, vautour fauve, crave à bec rouge, Aigle Royal	1
		Conserver et/ou restaurer les habitats de "prairies de fauche ", en favorisant un pâturage extensif adapté et en soutenant des pratiques d'entretien de la végétation	Prairies fauchées mésophiles à méso-xérophiles thermo-atlantiques/Prairies fauchées collinéennes à submontagnardes, mésophiles, mésotrophiques et basophiles	X	X	Grand Murin, Petit Murin	Pie grièche écorcheur	2
		Maintenir l'ouverture / maintenir une mosaïque des habitats d'intérêt communautaire en favorisant un pâturage adapté et en soutenant des pratiques d'entretien de la végétation en zones intermédiaires	Landes pyrénéo-cantabriques à Erica vagans et Erica cinerea	Prairies pâturées	X	Petit Murin	Pie grièche écorcheur, Busard saint Martin	1
		Gérer le recours aux écobuages sur les habitats d'intérêt communautaire en zones intermédiaires	Landes pyrénéo-cantabriques à Erica vagans et Erica cinerea		X	X	Gypaete Barbu, Circaéte jean le blanc, Pie grieche, Busard Saint martin	1
		Valoriser l'utilisation pastorale et écologique des landes d'intérêt communautaire en zone intermédiaire	Landes pyrénéo-cantabriques à Erica vagans et Erica cinerea	X	X	X	Gypaete Barbu, Circaéte jean le blanc, Pie grieche, Busard Saint martin	2
		Conserver et restaurer les zones humides	Herbier aquatique enraciné submergé des eaux courantes à Potamot/Communautés des tremblants limnogènes pionniers/Prés paratourbeux acidiphiles à Juncus acutiflorus/Prairies calcaires à Molinie	Communautés amphibies des bordures de cours d'eau/Communautés flottantes et rampantes des eaux stagnantes/Communautés des bas marais acidiphiles	X	X	X	3
		Maintenir/restaurer la fonctionnalité du réseau écologique en faveur des chauves-souris et des oiseaux	Les ourlets herbacés acidiphiles mésohydriques, thermophiles / Les ourlets herbacés mésohydriques à mésohygrophiles, mésothermes hémisciaphiles, neutro-nitrophiles/	Les ronciers intraforestiers et extraforestiers	X	Grand Murin,Grand rhinolophe,Murin à Oreilles echancrées	Pic à dos blanc	2
3	Préserver les populations d'oiseaux rupestres et les chiroptères cavernicoles sur le site,	Améliorer les conditions de tranquillité nécessaires à la reproduction des nicheurs rupestres et des chiroptères	Pelouses pionnières montagnardes à subalpines des dalles siliceuses des Pyrénées/Falaises calcaires des Pyrénées centrales	X	X	Minioptére,Grand Rhinolophe, Rhinolophe Euryale, Petit Rhinolophe	Vautour percoptére, vautour fauve,crave à bec rouge, Gypaete barbu, Grand Duc, Faucon Pelerin	1
		Limiter les risques de mortalité	X	X	X	Grand Rhinolophe	Vautour percoptére, vautour fauve,crave à bec rouge, Gypaete barbu,Aigle royal, Aigle Botté, Grand Duc, Milan royal, Circaéte jean le blanc,Milan Noir	3
4	Valoriser le site par une activité touristique durable	Améliorer l'accueil touristique en estive, notamment en valorisant le patrimoine naturel et en améliorant la signalétique touristique.	Tous	X	Toutes	Toutes	Tous	3
		Favoriser l'appropriation des enjeux écologiques	Tous	X	Toutes	Toutes	Tous	3
5	Informer, sensibiliser et accompagner les acteurs locaux dans une gestion respectueuse du territoire	Sensibiliser le grand public aux enjeux écologiques du site.	Tous	X	Toutes	Toutes	Tous	2
		Sensibiliser les professionnels aux enjeux écologiques du site	Tous	X	Toutes	Toutes	Tous	1
		Sensibiliser les plus jeunes aux enjeux écologiques	Tous	X	Toutes	Toutes	Tous	2
		Favoriser la concertation et la prise en compte des enjeux Natura 2000 dans les différents programmes	Tous	X	Toutes	Toutes	Tous	1
6	Améliorer les connaissances scientifiques du site et assurer un suivi des milieux et des actions	Améliorer la cartographie et les diagnostics sur les lisières intra-forestières	Les ourlets herbacés acidiphiles mésohydriques, thermophiles / Les ourlets herbacés mésohydriques à mésohygrophiles, mésothermes hémisciaphiles, neutro-nitrophiles/	X	X	X	X	3
		Améliorer les connaissances sur les EIC (saproxiliques, chiroptères,...)	X	X	Rosalie, Lucane cerf volant	toutes (suivis)	X	2
		Améliorer les connaissances sur les HIC (zones humides)	Herbier aquatique enraciné submergé des eaux courantes à Potamot/Communautés des tremblants limnogènes pionniers/Prés paratourbeux acidiphiles à Juncus acutiflorus/Prairies calcaires à Molinie	X	X	X	X	2
		Evaluer la gestion mise en place	Tous	X	Toutes	Toutes	Tous	1

Favoriser les habitats forestiers d'intérêt communautaire et les espèces d'intérêt communautaires associées

- **Rétablir une structure forestière fonctionnelle et une typicité floristique de plus haute valeur écologique des hêtraies collinéennes acidiphiles ,** 1

- **Augmenter la biodiversité intrinsèque des hêtraies et hêtraies-chênaies du site.** 2

- **Maintenir/Rétablir les formations de lisières intra forestières d'intérêt communautaire** 2

- **Maintenir les populations de Rosalie** 3

- **Maintenir ou améliorer la diversité forestière du site Natura 2000 et sa biodiversité intrinsèque** 3

Renforcer les conditions d'un agro-pastoralisme respectueux des habitats et espèces d'intérêt communautaire

- **Restaurer et/ou entretenir les milieux agropastoraux d'intérêt communautaire en zone d'estive,**

1

- **Conserver et/ou restaurer les habitats de "prairies de fauche ", en favorisant un pâturage extensif adapté et en soutenant des pratiques d'entretien de la végétation.**

2

- **Maintenir l'ouverture des habitats d'intérêt communautaire en favorisant un pâturage adapté et en soutenant des pratiques d'entretien de la végétation en zones intermédiaires.**

1

- **Gérer le recours aux écobuages sur les habitats d'intérêt communautaire en zones intermédiaires**

1

- **Valoriser l'utilisation pastorale et écologique des landes d'intérêt communautaire en zone intermédiaire.**

2

- **Conserver et restaurer les zones humides**

3

- **Maintenir/restaurer la fonctionnalité du réseau écologique en faveur des chauves-souris et des oiseaux.**

2

Préserver les populations d'oiseaux rupestres et de chiroptères cavernicoles sur le site

- **Améliorer les conditions de tranquillité nécessaires à la reproduction des nicheurs rupestres et des chiroptères.**

1

- **Limiter les risques de mortalité.**

3

Photo : Jean-Paul URCUN

Valoriser le site par une activité touristique durable

- **Améliorer l'accueil touristique en estive, notamment en valorisant le patrimoine naturel et en améliorant la signalétique touristique.**

3

- **Favoriser l'appropriation des enjeux écologiques des touristes.**

3

Informer, sensibiliser et accompagner les acteurs locaux dans une gestion respectueuse du territoire

- **Sensibiliser le grand public aux enjeux écologiques du site.**

2

- **Sensibiliser les plus jeunes aux enjeux écologiques.**

2

- **Sensibiliser les professionnels aux enjeux écologiques du site.**

1

- **Favoriser la concertation et la prise en compte des enjeux Natura 2000 dans les différents programmes.**

1

Améliorer les connaissances scientifiques du site et assurer un suivi des milieux et des actions.

- **Améliorer la cartographie et les diagnostics sur les lisières intra-forestières**

3

- **Améliorer les connaissances sur les EIC (saproxiliques, chiroptères,…)**

2

- **Améliorer les connaissances sur les HIC (zones humides)**

2

- **Evaluer la gestion mise en place**

1

Calendrier



2013	2014	Fin d'année	2015
Lancement des études Réalisation des études	Finalisation des études Définition des objectifs de gestions Premières réflexions sur les actions	Finalisation des actions Réflexion sur l' animation Périmetre	

COPIL février 2014:
Validation diag soci-éco
Présentation premiers resultats

COPIL janvier/fevrier2015:
Présentation du DOCOB (validation)

Aujourd'hui COPIL
Présentation du diagnostic écologique
Et des objectifs de gestions

QUESTIONS ?

Milesker deneri

Contact :
Emilie CHOMARD – Tel : 06 85 20 73 36
emiliechomard-docobcize@orange.fr

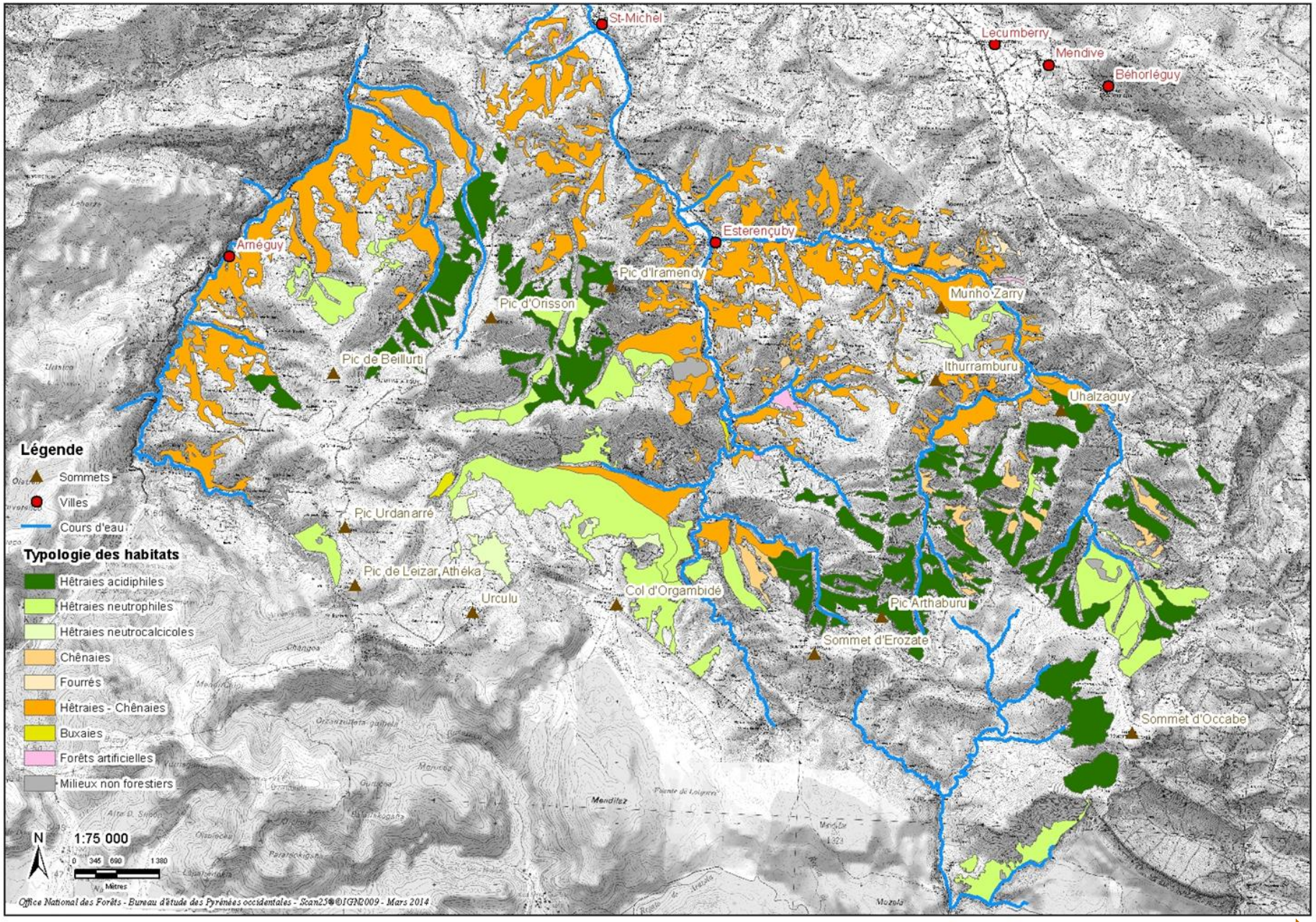
St-Michel
Lecumberry
Mendive
Béhorléguy
Arnéguy
Esterençuby
Pic d'Iramendy
Pic d'Orisson
Munho Zarry
Pic de Beillurti
Ithurramburu
Uhalzaguy
Pic Urdanarré
Pic de Leizar, Athéka
Urculu
Col d'Orgambidé
Pic Arthaburu
Sommet d'Erozate
Sommet d'Occabe
Mendilaz
Légende
Sommets
Villes
Cours d'eau
Typologie des habitats
Hêtraies acidiphiles
Hêtraies neutrophiles
Hêtraies neutrocalcicoles
Chênaies
Fourrés
Hêtraies - Chênaies
Buxaies
Forêts artificielles
Milieux non forestiers
N
1:75 000
0 345 690 1 380
Mètres
Office National des Forêts - Bureau d'étude des Pyrénées occidentales - Scan25®IGN2009 - Mars 2014

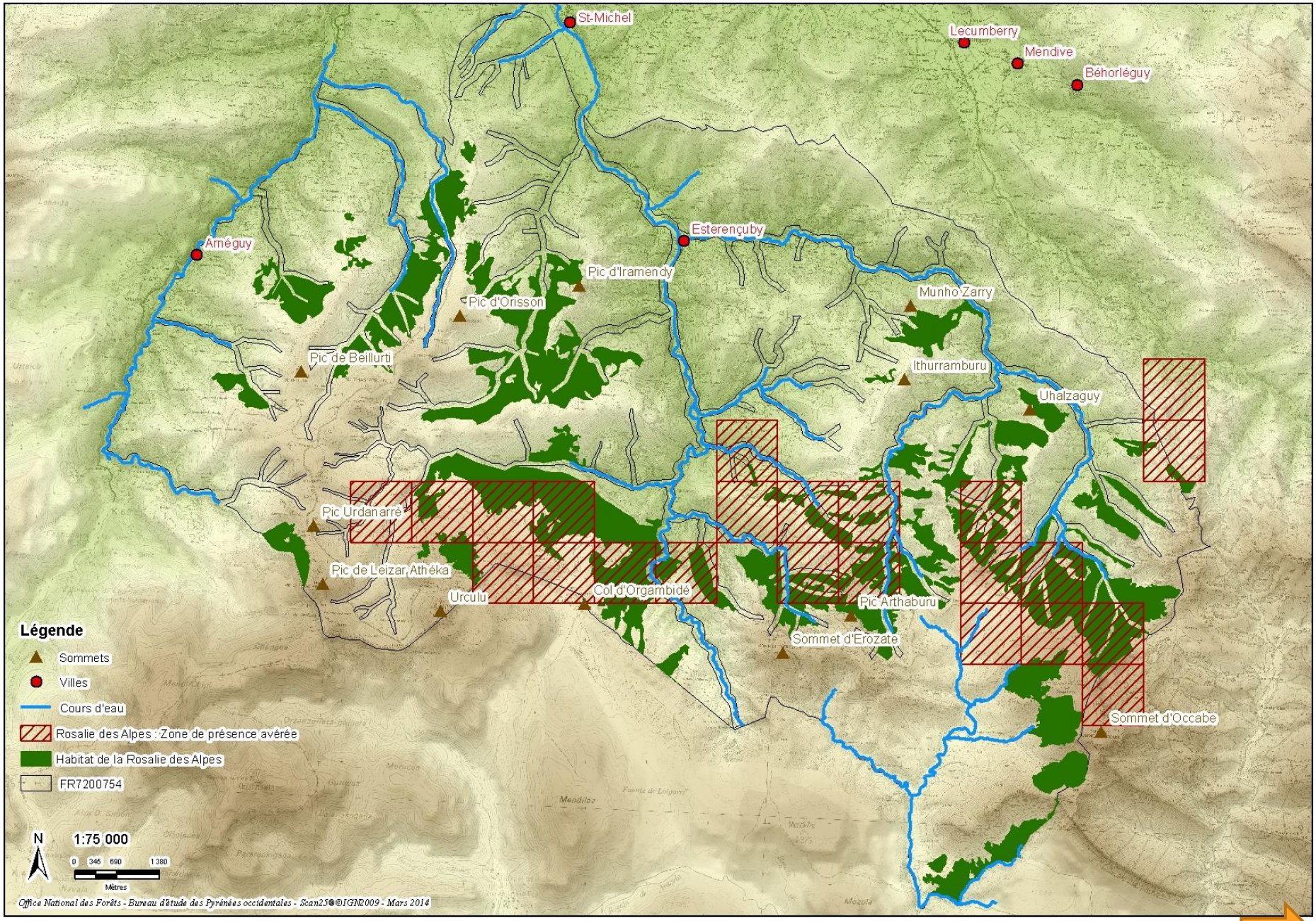
St-Michel
Lecumberry
Mendive
Béhorléguy
Esterençuby
Arnéguy
Pic d'Iramendy
Pic d'Orisson
Munho Zarry
Pic de Beillurti
Ithurramburu
Uhalzaguy
Pic Urdanarré
Pic de Leizar Athéka
Urculu
Col d'Orgambidé
Pic Arthaburu
Sommet d'Erozate
Sommet d'Occabe
Légende
Sommets
Villes
Cours d'eau
Rosalie des Alpes : Zone de présence avérée
Habitat de la Rosalie des Alpes
FR7200754
N
1:75 000
0 345 690 1 380
Mètres
Office National des Forêts - Bureau d'étude des Pyrénées occidentales - Scan25®©IGN2009 - Mars 2014